



Linie 821

NeO-BUS

Rad- und Wanderbus

Von Eberbach
über Waldbrunn und Mudau
nach Amorbach

Fahrplan Sommer 2024

gültig Samstag, Sonntag
und an Feiertagen
von 29.03. bis 27.10.2024

und an den Brückentagen
Freitag, 10. Mai und 31. Mai
sowie Freitag, 04. Oktober 2024

Wichtiger Hinweis:

Während der Saison 2024 finden auf der Strecke einige Straßenbaumaßnahmen mit Beeinträchtigungen des Busverkehrs statt. Bitte informieren Sie sich über den aktuellen Fahrplan unter www.vrn.de.

Eberbach - Waldbrunn - Mudau - Kirchzell - Amorbach

Michelstadt Bhf	NaTourBus ab		08:29	10:29	12:29	14:29	16:29
Eberbach Bhf	NaTourBus an		09:19	11:19	13:19	15:19	17:19
Darmstadt Nord	RMV 81 ab	06:42	08:44	10:43	12:44	14:44	16:44
Eberbach Bhf	RMV 81 an	08:16	10:18	12:18	14:18	16:18	18:16
Heidelberg Bhf	🅈 ab	07:54	09:55	11:55	13:55	15:55	17:55
Eberbach Bhf	🅈 an	08:28	10:28	12:28	14:28	16:28	18:28
Mosbach	🅈 ab	08:02	10:05	12:05	14:05	16:05	18:05
Eberbach Bhf	🅈 an	08:28	10:28	12:28	14:28	16:28	18:28
Eberbach Bahnhof		08:35	10:35	12:35	14:35	16:35	18:35
Oberdielbach Ort				12:49	14:49	16:49	18:49
Katzenbuckel Theme						17:59	18:52
Strümpfelbrunn Kurgarten							
Mudau Scheidental Ort							
Mudau Rathaus							
Kirchzell Buch Bushaltestelle		09:18	11:18	13:18	15:18	17:18	19:18
Kirchzell Pulvermühle		09:21	11:21	13:21	15:21	17:21	19:21
Amorbach Bahnhof		09:26	11:26	13:26	15:26	17:26	19:26
Amorbach Bhf	VAB 784 ab	09:42	11:42	13:41	15:41	17:41	19:41
Miltenberg Bhf	VAB 784 an	09:54	11:54	13:54	15:54	17:54	19:54
Amorbach B47	NaTourBus ab	09:53	11:53	13:53	15:53	17:53	19:53
Michelstadt Bhf	NaTourBus an	10:29	12:29	14:29	16:29	18:29	20:29

den aktuellen Fahrplan finden Sie unter:
www.vrn.de
 - siehe **Wichtiger Hinweis**-

Amorbach - Kirchzell - Mudau - Waldbrunn - Eberbach

Michelstadt Bhf	NaTourBus ab	08:47	10:47	12:47	14:47	16:47	18:47
Amorbach B47	NaTourBus an	09:12	11:12	13:12	15:12	17:17	19:12
Miltenberg Bhf	VAB 784 ab			12:05	14:05	16:05	18:05
Amorbach Bhf	VAB 784 an			12:17	14:17	16:17	18:17
Amorbach Bahnhof		09:30	11:30	13:30	15:30	17:30	19:30
Kirchzell Pulvermühle				12:34	15:34	17:34	19:34
Kirchzell Buch Bushaltestelle						17:47	19:37
Mudau Rathaus							
Mudau Scheidental Ort							
Strümpfelbrunn Kurgarten							
Katzenbuckel Theme		10:03	12:03	14:03	16:03	18:03	20:03
Oberdielbach Ort		10:06	12:06	14:06	16:06	18:06	20:06
Eberbach Bahnhof		10:22	12:22	14:22	16:22	18:22	20:22
Eberbach Bhf	🅈 ab	10:29	12:29	14:29	16:29	18:29	20:29
Mosbach	🅈 an	10:53	12:53	14:53	16:53	18:53	20:53
Eberbach Bhf	🅈 ab	10:29	12:29	14:29	16:29	18:29	21:31
Heidelberg Bhf	🅈 an	11:02	13:02	15:02	17:02	19:02	22:05
Eberbach Bhf	RMV 82 ab	10:38	12:38	14:38	16:38	18:38	20:38
Darmstadt Nord	RMV 82 an	12:12	14:13	16:13	18:12	20:12	22:12
Eberbach Bhf	NaTourBus ab	11:40	13:40	15:40	17:40	19:40	
Michelstadt Bhf	NaTourBus an	12:28	14:28	16:28	18:28	20:28	

den aktuellen Fahrplan finden Sie unter:
www.vrn.de
 - siehe **Wichtiger Hinweis**-

Samstag/Sonntag/Feiertag vom 29.03. bis 27.10.2024

Auch an den Brückentagen Fr. 10.05., Fr. 31.05. und Fr. 04.10.2024

Fahrpreise Tageskarten HIN und ZURÜCK						
Relation	"NeOTicket Einzeln"	"NeOTicket+ bis 5 Pers."	VRN Tages-Ticket*			VAB/ VRN
			Einzel	Familie	Gruppe	
			1 Erw.	2 Erw.	bis 5 Erw.	
Eberbach - Amorbach	11,00 € ⁱ	22,00 € ⁱ	17,80 €	23,80 €	34,60 €	
Waldbrunn - Amorbach	10,00 €	20,00 €				
Mudau - Amorbach	7,50 €	15,00 €				
Mudau - Buch	5,50 €	11,00 €				
Buch - Amorbach	5,50 €	11,00 €				
Auf der Strecke zwischen Eberbach und Mudau			Preise für Tagestickets und Einzelfahrscheine je nach Anzahl der Wägen			VRN-Tarif

Hinweise zu den Tarifen

*Das Deutschland-Ticket sowie die Tages-Tickets (Netz) des VRN und VRN-Jahreskarten wie Karte ab 60, Rhein-Neckar-Ticket, Job-Ticket und Jahreskarte Jedermann (Netz) werden auf der gesamten Linie (bis Amorbach) ohne Zuzahlung anerkannt. Folgende VAB-Netzfahrkarten werden auf der Relation Mudau-Amorbach ohne weitere Zuzahlung anerkannt: VAB-Tageskarte, VAB-Tageskarte Gruppe sowie VAB-Jahreskarten mit Ausnahme des TicketEasy.

Die Tickets gelten am Kauftag in beide Richtungen für beliebig viele Fahrten auf der gelösten Relation. Die Fahrradmitnahme ist kostenlos. Kinder ab 6 Jahren gelten als eine Person. Für Gruppen ab 8 Personen ist eine rechtzeitige telefonische Anmeldung unter 06281 - 51152 oder www.dbregiobus-bawue.de notwendig.

ⁱ Das NeOTicket und das NeOTicket+ für die Relation Eberbach-Amorbach werden am Kauftag auch auf den NaTourBus-Linien in beiden Richtungen anerkannt.



Hinweise zur Beförderung

Hinweis Fahrradanhänger: Bitte beachten Sie, dass die Platzkapazität für Fahrräder auf dem Anhänger beim NeO-BUS auf **max. 20 Stück** beschränkt ist (Haftung ausgeschlossen). Das Rad darf max. 25 kg wiegen und muss vom Kunden selbst auf den Anhänger gestellt werden. Die Ladungssicherung erfolgt durch den Fahrer. **Eine Reservierung ist nicht möglich.**

Kinderanhänger und S-Pedelecs (E-Bikes mit Kennzeichen) können auf dem Fahrradanhänger grundsätzlich nicht transportiert werden und sind von der Beförderung ausgeschlossen.



Bahnhof

Michelstadt

Eulbach Sch

Eulbacher Pa

Erbach

Bahnhof

Würzburg

Deutsches Elfenbeinmuseum

460

Mossautal

Hetzbach Bahnhof

Bullau

Oberzent

Hesseneck

Beerfelden

Bahnhof

Bikepark

Sensbachtal

45

Post
Gammelsbach

Scheiden

Rothenberg

45

Kätsenbuckel
626m

Waldbrunn

Kurgart

Ferien

Kätsenbuckel
Therme

Oberdielbach Ort

Fahre

Eberbach

Bahnhof

Wolfs
schlucht

Zwingenberg

Neckargerac

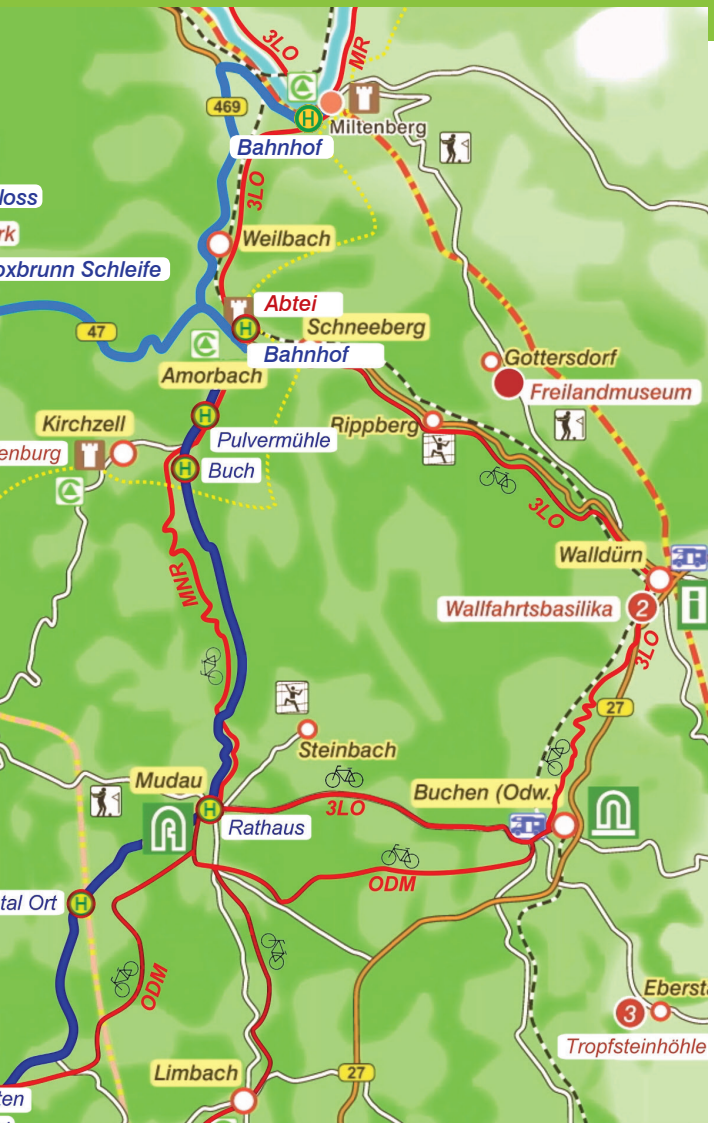
Schönbrunn

Neunkirchen

Margare
tschlucht

Schwarzach

Binau



Zeichenerklärung

 Name	Städte und Gemeinden		Obergermanisch-Raetischer Limes
 Name	Haltestelle NeO-BUS		Odenwald-Limes
	Fahrtweg NeO-BUS		Neckarsteig
	Fahrtweg NaTourBus		Nibelungensteig
	S-Bahn-Linie		Fahrradweg
	Bahn-Linie		MNR Main-Neckar-Radweg
	Burg/Schloss/Ruine		3LO 3-Länder-Radweg
	Campingplatz		NECKAR Neckartal-Radweg
	Naturparkzentrum Neckartal-Odenwald		ODM Odenwald-Madonnen-Weg
	Wohnmobilstellplatz		MR Main-Radweg
	Golfplatz		Geopark Eingangstor
	Hochseilgarten/ Kletterpark		Außenstelle
	Schleuse		Infozentrum
	Fähre		

Wandertourenvorschläge

Neckarsteig

Der Neckarsteig, gewählt zu „Deutschlands schönstem Wanderweg 2018“ und ein Qualitätsweg Wanderbares Deutschland, führt auf 128 km Länge von Bad Wimpfen bis Heidelberg. Burgen und Schlösser erleben, einen Natur- und Kulturraum entdecken und dabei regional genießen. Herrliche Panoramablicke und malerische Städte und Dörfer am Fluss laden ein. Überzeugen Sie sich!

 www.neckarsteig.de



Nibelungensteig

Der Nibelungensteig, ein Qualitätsweg Wanderbares Deutschland vom hessischen Zwingenberg bis ins badische Freudenberg ist ein anspruchsvoller Wanderweg auf 125 Kilometer Länge und 4.000 Höhenmetern. Ein Mix aus Landschaft, Kultur und Geschichte erwarten den Wanderer. Auf den Spuren der Nibelungen wandert man sowohl auf Höhen mit Bilderbuchpanorama als auch in verwunschenen Tälern mit abwechslungsreichen Wegeabschnitten.

 www.nibelungensteig.de



Katzensteig

Der anspruchsvolle und abwechslungsreiche Katzensteig führt auf 26,5 km von Eberbach durch Waldbrunn über den Katzenbuckel, den höchsten Berg im Odenwald, bis nach Neckargerach.

Zahlreiche Landschafts- und Kulturhöhepunkte, Fernblicke über den Winterhauch, stille Waldwege und der romantische Höllgrund liegen an seinem Weg.

Innerhalb Waldbrunn führt der Katzensteigrundweg auf 9,7 km zu den schönsten Abschnitten des Katzensteigs.

 www.tg-odenwald.de
www.waldbrunn-odenwald.de

Tourist-Information Waldbrunn
Tel. 0 62 74 - 92 85 90



Radtourenvorschläge

Karl Drais - Radweg

Der badische Adlige Karl Friedrich Christian Freiherr Drais von Sauerbronn veränderte die technische Welt grundlegend.

Sein Erfindergeist bescherte der Nachwelt das Ur-Fahrrad, auch Draisine oder Veloziped genannt.

Karl Drais' persönlich und politisch bewegtes Leben ist ein Spiegel der damaligen Zeit und brachte ihn in den Odenwald, auf den Winterhauch. Er lebte von 1839 bis 1845 im Waldbrunner Ortsteil Waldkatzenbach.

Dieser 23 km lange Familienradweg soll über sein Wirken berichten und an ihn erinnern.

i www.waldbrunn-odenwald.de

Smart Pfad

Entlang des Main-Neckar-Radweges verläuft auf über 15 Kilometer Deutschlands längster MINT-Erlebnispfad.

Zwischen Mudau und Amorbach erwarten die Besucher 6 Erlebnisstationen mit 45 Exponaten zum Experimentieren und Tüfteln. Phänomene aus Naturwissenschaft und Technik werden spielerisch unter die Lupe genommen und lassen kleine und große Entdeckerherzen höherschlagen.

i Joachim & Susanne Schulz
Stiftung
www.smart-pfad.de



3 Länder-Radweg

Der rund 212 km lange 3-Länder-Radweg führt auf einem Rundkurs durch Baden-Württemberg, Hessen und Bayern. Über ausgedehnte Wälder, Flusstäler und Streuobstwiesen gelangt man in zahlreiche Ortschaften, Burgen, Schlösser und Kirchen. Auf der zumeist asphaltierten und autofreien Strecke wechseln sich flache, familienfreundliche Passagen an Main und Neckar mit ehrgeizigen Steigungen und Gefällen ab, die man jedoch bequem mit NeO-BUS oder Bahn erreichen kann.

i www.tg-odenwald.de



Main-Neckar-Radweg

Quasi von Fluss zu Fluss führt der 62 km lange Main-Neckar-Radweg vom bayerischen Miltenberg am Main zum badischen Mosbach-Neckarelz am Neckar. Die Radstrecke verläuft über Amorbach, mit seiner ehemaligen Abteikirche und Barockorgel, weiter über Kirchzell-Buch durch das idyllische Mudbachtal bis nach Mudau, wo mit 456 m der höchste Punkt der Tour erreicht wird. Von Mudau aus führt die Strecke weiter über die sogenannte Wanderbahn – eine ehemalige Schmalsporeisenbahn.

i www.tg-odenwald.de
www.mudau.de



Ausflugsziele und NaTourBus

Katzenbuckel - Therme

Auf dem Dach des Odenwaldes liegt idyllisch gelegen die Waldbrunner Katzenbuckel-Therme – ein Ort zum Entspannen und Wohlfühlen. Highlight: Das Ganzjahres-Außenbecken mit spektakulär ausgeleuchtetem Außen-Areal am Abend.



i Katzenbuckel-Therme
Tel. 0 62 74 - 92 85 90 ; www.katzenbuckel-therme.de

Mundartweg

Über Hardheim, Walldürn, Amorbach und Mudau bis ins Neckartal nach Mosbach führt der Mundartweg und kreuzt dabei mehrere Radwege. Dieser Weg bietet eine Reise durch die äußerst vielfältige Dialektregion des Odenwaldes. Auf den Info-tafeln befinden sich die unterschiedlichen Dialektsprachen mit Sprüchen oder Redewendungen, die per QR Code als Audio-Datei abgehört werden können.

i Bezirksmuseum in Buchen
www.bezirksmuseum.de/mundart

NaTourBus

Ab dem 29.03. bis 27.10.2024 verkehrt der NaTourBus an Wochenenden, hessischen Feiertagen und den Brückentagen 10.05. und 31.05. von Eberbach nach Beerfelden, Erbach und Michelstadt über den Bergrücken ins bayerische Amorbach und von dort aus weiter ins churfränkische Miltenberg.

In Amorbach ist das Umsteigen zwischen NeO- und NaTourBus durch abgestimmte Fahrtzeiten problemlos möglich und dank der gegenseitigen Anerkennung der NaTourBus-Tageskarten (Preisstufe 5) bzw. der NeOTickets (in der jeweils höchsten Relation) kostenlos (gilt auch für den Umstieg in Eberbach). Die Fahrradmitnahme ist im NaTourBus ebenfalls kostenlos. Gruppen ab 5 Personen müssen sich telefonisch unter 06061 979977 anmelden. Fahrpläne der Odenwälder Freizeitverkehre stehen zum Download bereit. **Hinweis:** Fahrradverladung nur an folgenden Haltestellen:

40N Miltenberg Bhf, Amorbach B 47, Eulbach Schloß, Michelstadt Bhf
50N Eberbach Bhf, Gammelsbach Post, Beerfelden Bikepark+Bhf,
Hetzbach Bhf, Erbach Bhf und Michelstadt Bhf.

i www.odenwaldmobil.de

NaTourBus
vom Neckar durch den Odenwald an den Main

Ausflugsziele

Burg Wildenberg

Die Burg Wildenberg, um 1200 errichtet, hatte einst eine große Bedeutung und Stellung innerhalb des Stauferreiches. Während der Führung erläutern wir Ihnen die Ruinen der Burganlage anhand von eindrucksvollen Steinmetzzeichen und den Inschriften der Erbauer.



Mühlendorf Ünglert

Der Ünglertsgrund lädt Sie ein das melodische Klappern des Mühlrades „live“ an der Riesenmühle zu hören und zu bestaunen. Ein Themenlehrpfad entführt Sie in die Geschichte des Mühlendorfes im idyllischen Mudbachtal.



i Weitere Auskünfte über Rathaus Mudau
Tel. 0 62 84 - 78 0
rathaus@mudau.de · www.mudau.de

Promenade in Eberbach

An der Eberbacher Flusspromenade laden zahlreiche Bänke zum Verweilen und Entspannen ein. Umringt von einer exotischen Baumvielfalt, zeigen verschiedene Denkmale Berufe aus längst vergangener Zeit, wie beispielsweise „Die Rindenklopferei“. Weiter entlang der Promenade findet sich die schmalste Gasse der Stadt, die Amalienpforte. Die geschichtsträchtigen Hochwassermarken belegen die enge Verbindung der Stadt mit dem Neckar. Weitere Informationen finden Sie in der Broschüre „Promenade“, welche in der Tourist-Info oder auf unserer Internetseite erhältlich ist.

i Tourist-Information Eberbach
Leopoldsplatz 1 · 69412 Eberbach
Tel. 0 62 71 - 87 24 2 · www.eberbach.de



Umleitung Neckartal-Radweg

Neckartal-Radweg

Dieser Fernradweg, der mit rund 70 km Strecke zwischen Neckargemünd und Bad Wimpfen den Odenwald tangiert, bietet eine Burgen- und Schlossromantik in Hülle und Fülle. Lassen Sie sich auf dem 4*-Radweg auch von den mittelalterlichen Burgrestaurants verwöhnen oder nächtigen Sie, wie einst die Burgherren und –fräulein, in romantischer Atmosphäre. Sie werden begeistert sein!

i www.tg-odenwald.de
www.neckartalradweg-bw.de



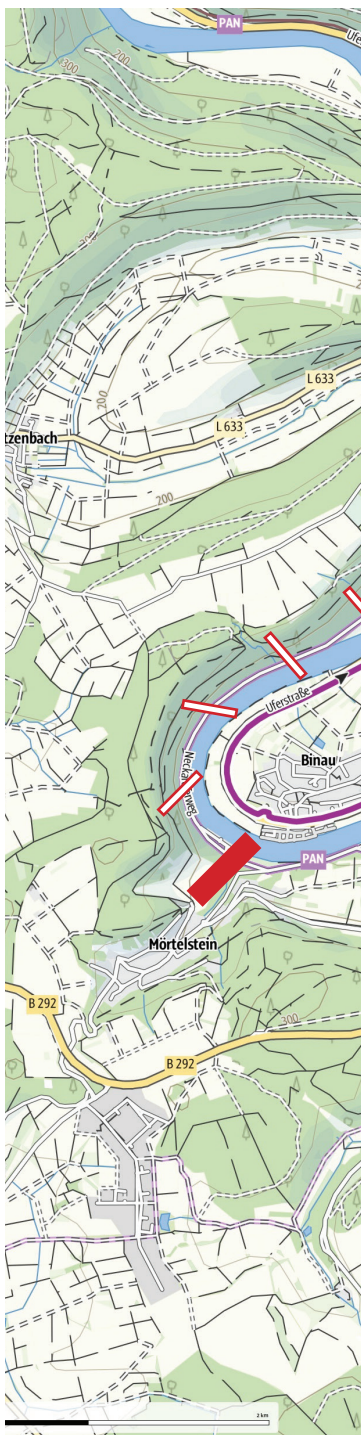
Bitte beachten!

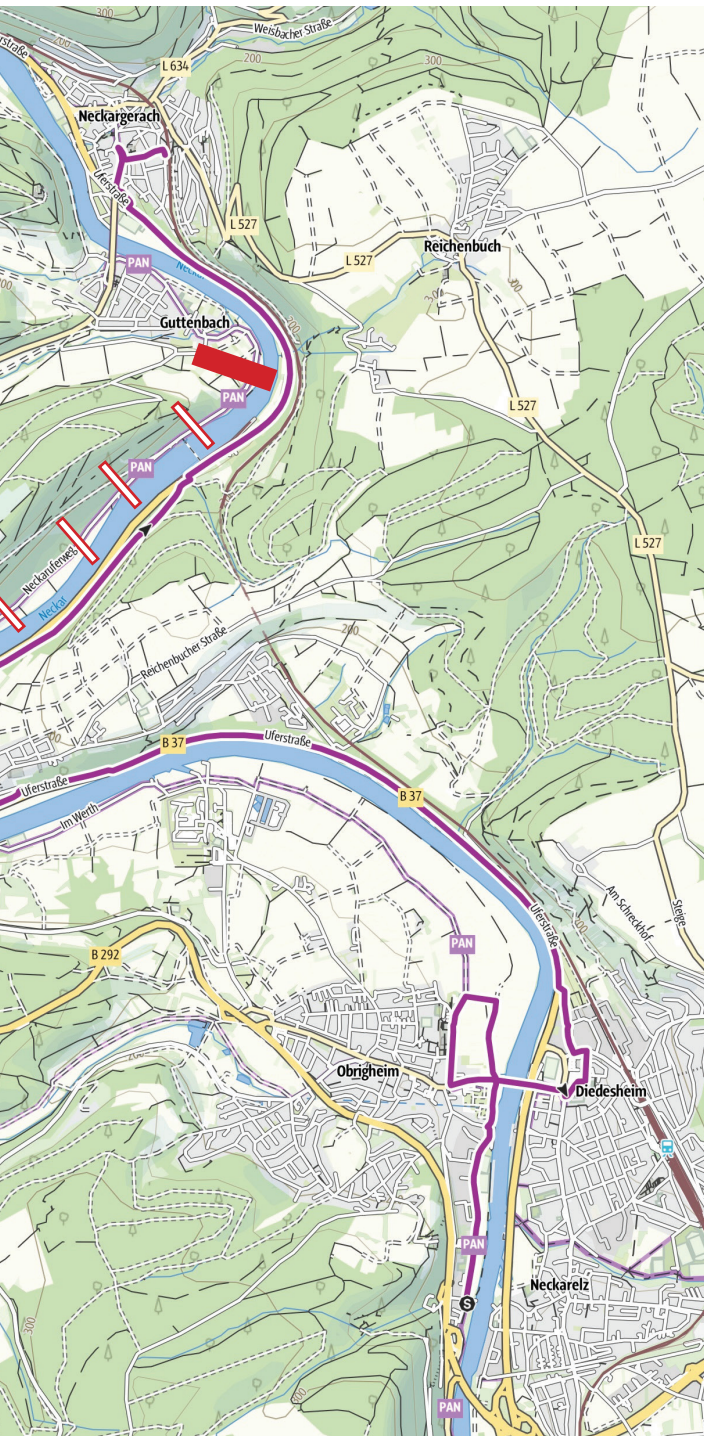
Der Neckartal-Radweg wird zwischen Mörtelstein und Neckargerach bis Mai 2025 voll gesperrt sein.

Die Umleitung führt zwischen Obrigheim und Neckargerach auf der rechten Neckarseite teilweise auf und neben der B37.

Die Umleitung gilt auch für parallel laufende Radwege wie bspw. den Odenwald-Madonnen-Radweg, den Burgenstraße-Radweg und die Kurpfalzachse.

Kartengrundlagen: outdooractive Kartografie; ©OpenStreetMap
(www.openstreetmap.org)







Kontakt

BRN Busverkehr
Rhein-Neckar GmbH
Oststraße 4
74821 Mosbach-Neckarelz
Telefon 06281 51152
brn@dbregiobus-bw.de
www.dbregiobus-bawue.de

Änderungen vorbehalten
Einzelangaben ohne Gewähr
April 2024

Herausgeber
Touristikgemeinschaft Odenwald e. V.
Neckarelzer Straße 7
74821 Mosbach
Telefon 06261 84-1390
Fax 06261 84-4750
info@tg-odenwald.de
www.tg-odenwald.de

Mit Unterstützung:

 **Odenwald**
Natur und Kultur erleben.

 **DB BAHN**

Rhein-Neckar-Bus

 **LANDRATSAMT
MILTENBERG**

 **CREG**
odenwaldmobil.de

NECKAR-ODENWALD  **KREIS**