



2023

# Fahrplan

almerlebnisbus.com

Mit dem Bus durch die beiden Schutzgebiete



## TARIFE 2023

Kinder bis einschließlich 15 Jahre frei

### Erwachsene

ab HINTERSEE bis...	Einzel-fahrt	Tages-karte	Einzel-fahrt	Tages-karte
1 Hirschbichlstraße	3,-	5,-	12,-	18,-
4 Ragertalm	4,-	7,-	12,-	18,-
5 Hängebrücke	4,-	7,-	12,-	18,-
7 Bindalm	8,-	14,-	8,-	14,-
8 HIRSCHBICHL	8,-	14,-	8,-	14,-
9 Kammerlingalm	8,-	14,-	8,-	14,-
10 Waltmühlsäge	12,-	18,-	4,-	7,-
10 Kallbrunnalm	12,-	18,-	4,-	7,-
11 Lohfeyer	12,-	18,-	4,-	7,-
12 Weißbach b. Lofer	12,-	18,-	—	—

ab WEIßBACH bis...

**Einzel-fahrt:** Einfache Fahrt; eine Fahrtunterbrechung ist erlaubt.  
**Tageskarte:** Tageskarten sind gültig für beliebig viele Fahrten auf der Strecke an diesem Tag. Fahrtunterbrechungen sind erlaubt.  
 Es gelten die aktuellen Beförderungs- & Tarifbestimmungen der Verkehrsunternehmen.

Ein gesicherter Rollstuhl-/Kinderwagenplatz pro Bus vorhanden!

**Gesamtpreise inkl. Maut**  
 Keine Gästekartenanerkennung!  
 Mit der Salzburger Saalachtal Card ist die Benutzung des AlmErlebnisbusses kostenfrei.

### Fahrradmitnahme

Fahrrad (keine »eBikes«)	2,50	Mitnahme von Fahrrädern in begrenzter Anzahl möglich! <b>Keine Elektroräder (»eBikes«)</b>
--------------------------	------	---

Kinder bis einschl. 15 Jahre frei – Kindergruppen (ab 10 Personen) erhalten eine Ermäßigung von 50% auf den Erwachsenen-Tarif.

Alle Angaben ohne Gewähr

## HALTESTELLEN UND WANDERTIPPS

Zwei einzigartige Schutzgebiete – der Nationalpark Berchtesgaden und der Naturpark Weißbach – werden durch den AlmErlebnisBus verbunden. Der Bus fährt vom Hintersee bzw. Weißbach auf Großteils für den Verkehr gesperrter Straße bis zum Hirschbichl auf 1.146 m ü. NN.

Weitere Informationen zu den beiden Schutzgebieten unter:

- » naturpark-weissbach.at
- » nationalpark-berchtesgaden.bayern.de

### 1 HINTERSEE

- Ausgangspunkt für die Fahrt durch den Nationalpark Berchtesgaden zum Hirschbichl und nach Weißbach (Naturpark Weißbach).
- Rundwanderweg um den Hintersee (¾ Std.) und durch den Zauberswald nach Ramsau, ca. 1¼ Std.
- Zur Schärtenalm (2¾ Std.) und weiter zur Blaueshütte, gesamt ca. 3¾ Std. (482).
- Rundwanderweg über die Halsalm, ca. 3 Std.
- Durch das Klausbachtal zum Hirschbichl (481), ca. 2¾ Std.

### 2 AUZINGER

- Kurze Wanderung zum Hintersee, ca. 10 Min.
- Rundwanderweg um den Hintersee (1 Std.) und durch den Zauberswald nach Ramsau, ca. 1¼ Std.
- Durch das Klausbachtal (481) zum Hirschbichl, ca. 2½ Std.
- Rundwanderweg über die Halsalm, ca. 3 Std.
- Zur Schärtenalm (3 Std.) und weiter zur Blaueshütte, gesamt ca. 4 Std. (482).

### 3 HIRSCHBICHLSTRASSE

- Kurze Wanderung zum Hintersee, ca. 15 Min.
- Abstecher zur Ragertalm (¾ Std.)
- Durch das Klausbachtal über Engert-Holzstube (ca. 1¼ Std., 481) zum Hirschbichl, gesamt ca. 2½ Std.
- Rundwanderweg über die Halsalm, ca. 3 Std.
- Aufstieg zur Neuen Traunsteiner Hütte, ca. 6¾ Std. (nur für Geübte, 472).

### 4 RAGERTALM

- Zur Ragertalm ½ Std.

### 5 HÄNGEBRÜCKE

- Zum Hintersee ca. 1¼ Std.
- Zum Hirschbichl ca. 1¼ Std.

### 6 ENGERT-HOLZSTUBE

- Hirschbichl über die Bindalm (481), jeweils ca. 1¼ Std.
- Abstecher zur Ragertalm ¾ Std.
- Aufstieg über Schafsteig zur Neuen Traunsteiner Hütte 6¾ Std. (nur für Geübte, 473).

### 7 BINDALM

- Aufstieg zum Hirschbichl ½ Std.
- Über »Quellenweg« (481) zur Engert-Holzstube (½ Std.)
- Durch das Klausbachtal zum Hintersee (481), ca. 2 Std.
- Rundweg: Über die Mittereismalm (481) und weiter zum Kammerlinghorn, zurück auf die Kammerlingalm und zum Hirschbichl (ca. 6 Std.).

### 8 HIRSCHBICHL

- Themenweg: »Natur kennt keine Grenzen«. Kleiner Rundwanderweg direkt hinter dem Gasthaus. Barrierefrei.
- Über die Litzlalmstraße (401, 35) zur Litzlalm und über den Wald- und Wiesenweg (35) zurück zum Hirschbichl, ca. 1½ Std.
- Zur Bindalm und weiter durch das Klausbachtal zum Hintersee (481), ca. 2 Std.

### 9 KAMMERLINGALM Abzweigung

- Zur Kammerlingalm (29) – Almasschank – ca. 30 Min.
- Über den Landschaftserlebnissweg zum Gasthaus Lohfeyer, ca. 1 Std.
- Rundweg: Zur Kammerlingalm (29). Von dort hinab zum Nordalpenweg (401) und über Falleck zurück zum Ausgangspunkt, ca. 2½ Std.
- Über die Kammerlingalm (29) zum Nordalpenweg (401), über die Kaltwasserstube (kleiner Stausee) und die Weißbachalm zur Kallbrunnalm Abzw. (Schaustadl), ca. 2 Std.
- Rundweg: Über die Kammerlingalm und Karlboden zum Kammerlinghorn (481), Abstieg über die Mittereismalm und Bindalm zum Hirschbichl, ca. 6 Std.
- Auf der Straße zum Hirschbichl, ca. ¼ Std.

### 10 KALLBRUNNALM Abzweigung

- Auf der Forststraße zur Kallbrunnalm und zum Dießbachstausee, ca. 2 Std.
- Themenweg: »Walden«, ca. 1 Std.
- Waltmühlsäge & Schaustadl
- Auf der Forststraße über die Weißbachalm (401) zur Kaltwasserstube (kleiner Stausee) und über Falleck zum Hirschbichl, ca. 2½ Std.

### 11 LOHFeyer

- Auf dem Landschaftserlebnissweg (481) zum Hirschbichl, ca. 1½ Std.
- Auf dem Klammrückweg nach Weißbach (481), ca. 1 Std.
- Niederseilgarten Natur.Parkour mit Abenteuerspielplatz

### 12 WEIßBACH BEI LOFER

- Durch die Seisenbergklamm und den Landschaftserlebnissweg zum Hirschbichl (481), ca. 2½ Std.
- Über den Grasenbergweg (27) zum Wandbauern und der Gerhardssteinstraße (33) entlang nach Hintertal/Gasthaus Lohfeyer, ca. 2½ Std.
- Ausgangspunkt für die Fahrt in den Naturpark Weißbach, zum Pass Hirschbichl, in den Nationalpark Berchtesgaden und zum Hintersee.
- Naturparkzentrum und Abfahrt ALMwanderTAXI Richtung Passauer Hütte (Niedergrub).

## FAHRPLAN

gültig von 21. Mai bis 8. Oktober 2023



										Haltestellen														
					ab	Unken					an													
9.33																								
•7.45	9.45			12.45																				
•7.48	9.48			12.48																				
•7.56	9.55			12.55																				
•7.19																								
7.55	9.15																							
8.09	9.29																							
8.10	9.58			12.57																				
8.17	10.05			13.03																				
8.22	10.10			13.07																				
8.25	10.13			13.10																				
8.30	10.18	12.15	13.15	13.15	14.15	15.00	16.00	17.00																
8.35	10.23	12.20		13.20	14.20	15.05	16.05	17.05																
8.40	10.28	12.25		13.25	14.25	15.10	16.10	17.10																
8.43	10.31	12.28		13.28	14.28	15.13	16.13	17.13																
8.45	10.33	12.30		13.30	14.30	15.15	16.15	17.15																
8.48	10.36	12.33		13.33	14.33	15.18	16.18	17.18																
8.50	10.38	12.35		13.35	14.35	15.20	16.20	17.20																
8.55	10.43	12.40		13.40	14.40	15.25	16.25	17.25																
9.44	10.44	12.44		13.48	14.44	15.44	16.30	17.47																
9.08	10.58																							

- = Bus verkehrt Montag bis Freitag
- × = Bus verkehrt Montag bis Samstag
- ▲ = Bus hält nur zum Aussteigen

Mit witterungsbedingten Fahrpläneinschränkungen ist zu rechnen!



**ACHTUNG**  
 Bitte beachten Sie die aktuell geltenden Regelungen zur Benutzung der öffentlichen Verkehrsmittel.
















**IMPRESSUM**  
 Herausgeber:  
 Gemeindeamt Weißbach bei Lofer  
 Unterweißbach 36  
 5093 Weißbach bei Lofer  
 Auflage:  
 20.000 Stück  
 Titelbild:  
 Marika Hildebrandt | fotomagie.eu

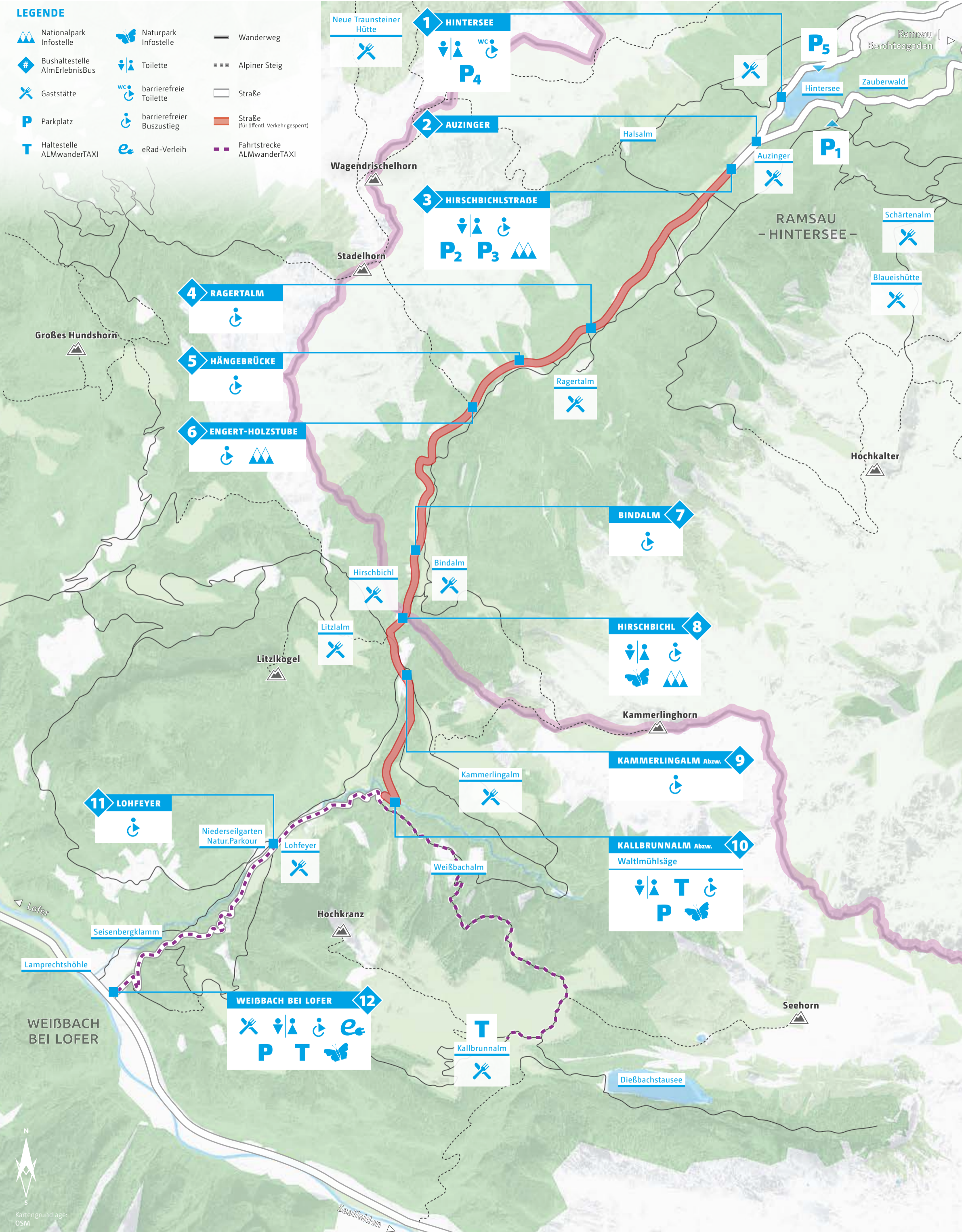


• RVO-Servicetelefon  
 +49 8652 9448-0  
 +49 8652 65331-0  
 rvo.berchtesgaden@deutschebahn.com

• ÖBB-Postbus Service-Hotline  
 +43 (0)51717

**LEGENDE**

-  Nationalpark Infostelle
-  Naturpark Infostelle
-  Wanderweg
-  Bushaltestelle AlmErlebnisBus
-  Toilette
-  Alpiner Steig
-  Gaststätte
-  barrierefreie Toilette
-  Straße
-  Parkplatz
-  barrierefreier Buszustieg
-  Straße (für öffentl. Verkehr gesperrt)
-  Haltestelle ALMwanderTAXI
-  eRad-Verleih
-  Fahrtstrecke ALMwanderTAXI



Neue Traunsteiner Hütte

**1 HINTERSEE**  
 WC  
 P<sub>4</sub>

**2 AUZINGER**

**3 HIRSCHBICHLSTRASSE**  
 Toilette  
 P<sub>2</sub> P<sub>3</sub>

**4 RAGERTALM**  
 Toilette

**5 HÄNGEBRÜCKE**  
 Toilette

**6 ENGERT-HOLZSTUBE**  
 Toilette

**7 BINDALM**  
 Toilette

**8 HIRSCHBICHL**  
 Toilette  
 Gaststätte  
 Nationalpark Infostelle

**9 KAMMERLINGALM Abzw.**  
 Toilette

**10 KALLBRUNNALM Abzw.**  
 Toilette  
 T  
 P  
 Gaststätte

**11 LOHFeyer**  
 Toilette

**12 WEIßBACH BEI LOFER**  
 Gaststätte  
 Toilette  
 barrierefreie Toilette  
 eRad-Verleih  
 P  
 T



Kartengrundlage: OSM