

Montag - Freitag

	5	6	7	8-11	12	13	14	15	16	17-19	20	21-22
VERKEHRSHINWEIS		Ⓢ										
Wasserwerk	09 39	09 - 39	09 39	09 39	09 39	09 39	09 39	09 39	09 39	09 39	09 39	09 43 43
Bruchtalbrücke	11 41	11 - 41	11 41	11 41	11 41	11 41	11 41	11 41	11 41	11 41	11 41	11 44 44
Klingenstraße	12 42	12 - 42	12 42	12 42	12 42	12 42	12 42	12 42	12 42	12 42	12 42	12 45 45
Mäurachsteige	13 43	13 - 43	13 43	13 43	13 43	13 43	13 43	13 43	13 43	13 43	13 43	13 46 46
Schwalbenstraße	14 44	14 - 44	14 44	14 44	14 44	14 44	14 44	14 44	14 44	14 44	14 44	14 47 47
Ammerstraße	15 45	15 - 45	15 45	15 45	15 45	15 45	15 45	15 45	15 45	15 45	15 45	15 48 48
Mäuerach Am Waldrand	16 46	16 - 46	16 46	16 46	16 46	16 46	16 46	16 46	16 46	16 46	16 46	16 49 49
Pirolstraße	-	- - -	-	- - -	16 -	- - -	16 -	16 -	16 -	- - -	- - -	-
Schwalbenstraße	-	- - -	-	- - -	17 -	- - -	17 -	17 -	17 -	- - -	- - -	-
Mäurachsteige	-	- - -	-	- - -	17 -	- - -	17 -	17 -	17 -	- - -	- - -	-
Klingenstraße	-	- - -	-	- - -	18 -	- - -	18 -	18 -	18 -	- - -	- - -	-
Eutingen West	-	- - -	-	- - -	20 -	- - -	20 -	20 -	20 -	- - -	- - -	-
Friedrichshof	-	- - -	-	- - -	21 -	- - -	21 -	21 -	21 -	- - -	- - -	-
Rösslestafel DB	an	- - -	-	- - -	22 -	- - -	22 -	22 -	22 -	- - -	- - -	-

HINWEISE

Ⓢ = an Schultagen

9

Äußerer Arlinger - Leopoldplatz - Mäuerach - Eutingen

Gültig ab 15.12.2024. Am 24.12. und 31.12. Verkehr wie an Samstagen

		Samstag								
		5	6	7	8-14	15	16	17-18	19	20-22
VERKEHRSHINWEIS										Ⓝ
Rudolf-Pöhler-Allee	ab	59	59	39	09 39	09	09 59	59		20
Eyachweg		00	00 40	10 40	10 10	00	00	00		21
Höhenstraße		01	01 41	11 41	11 11	01	01	01		21
Hahnenstraße		02	02 42	12 42	12 12	02	02	02		22
Dietlinger Straße	DB S	03	03 43	13 43	13 13	03	03	03		23
Brötzingen Marktplatz		05	05 45	15 45	15 15	05	05	05		25
Stadtmuseum		06	06 46	16 46	16 16	06	06	06		26
Weststadtpark		08	08 48	18 48	18 18	08	08	08		28
Haus Maihalden		10	10 50	20 50	20 20	10	10	10		29
Henhöferstraße		11	11 51	21 51	21 21	11	11	11		30
Kochstraße		12	12 53	23 53	23 23	12	12	12		31
Wildergrundallee		13	13 54	24 54	24 24	13	13	13		32
Belfortstraße		14	14 56	26 56	26 26	14	14	14		33
Emilienstraße		16	16 58	28 58	28 28	16	16	16		35
Leopoldplatz		22	22	01 31	01 31	31 22	22	22		37
Waisenhausplatz		24	24 03	33 03	33 33	24	24	24		39
Emma-Jäger-Bad		25	25 04	34 04	34 34	25	25	25		40
Inselschule		26	26 05	35 05	35 35	26	26	26		40
Altstädter Brücke		27	27 06	36 06	36 36	27	27	27		41
Holzhof		28	28 07	37 07	37 37	28	28	28		42
Wasserwerk		29	29 09	39 09	39 39	29	29	29		43
Bruchtalbrücke		30	30 11	41 11	41 41	30	30	30		44
Klingenstraße		31	31 12	42 12	42 42	31	31	31		45
Mäuerachsteige		32	32 13	43 13	43 43	32	32	32		46
Schwalbenstraße		33	33 14	44 14	44 44	33	33	33		47
Ammerstraße		34	34 15	45 15	45 45	34	34	34		48
Mäuerach Am Waldrand	an	35	35 16	46 16	46 46	35	35	35		49

HINWEISE

Ⓝ = verkehrt nicht am 24.12.

		Sonn-/Feiertag												
		7	8-9	10	11-12	13	14	15	16	17	18	19	20	21-22
VERKEHRSHINWEIS		⊗				B		B		B		B		
Ammerstraße		48	48	48	34	34	34	34	34	34	34	34	34	48
Mäuerach Am Waldrand	an	49	49	49	35	35	35	35	35	35	35	35	35	49

HINWEISE


⊗ = verkehrt nicht am 25.12. und am 01.01.

B = Bedarfsfahrt, verkehrt zwischen Rudolf-Pöhler-Allee und Jägersteig nur nach vorheriger Anmeldung, siehe Linie 9 RT



9

Eutingen - Mäuerach - Leopoldplatz - Äußerer Arlinger


Gültig ab 15.12.2024. Am 24.12. und 31.12. Verkehr wie an Samstagen

	Montag - Freitag															
	5	6-12	13	14	15	16	17	18	19	20	21-22					
VERKEHRSHINWEIS																
Rösslestaffel  ab	-	-	-	25	-	-	-	25	-	25	-	-	-	-		
Georg-Feuerstein-Straße	-	-	-	25	-	-	-	25	-	25	-	-	-	-		
Sägewerkstraße	-	-	-	26	-	-	-	26	-	26	-	-	-	-		
Eutingen Waldrand	-	-	-	26	-	-	-	26	-	26	-	-	-	-		
Klingenstraße	-	-	-	27	-	-	-	27	-	27	-	-	-	-		
Mäurachsteige	-	-	-	28	-	-	-	28	-	28	-	-	-	-		
Schwalbenstraße	-	-	-	29	-	-	-	29	-	29	-	-	-	-		
Ammerstraße	-	-	-	30	-	-	-	30	-	30	-	-	-	-		
Mäuerach Am Waldrand	33	03	33	03	33	03	33	03	33	03	33	03	50	20	50	50
Pirolstraße	33	03	33	03	33	03	33	03	33	03	33	03	50	20	50	50
Schwalbenstraße	34	04	34	04	34	04	34	04	34	04	34	04	51	21	51	51
Mäurachsteige	35	05	35	05	35	05	35	05	35	05	35	05	52	22	52	52
Klingenstraße	36	06	36	06	36	06	36	06	36	06	36	06	53	23	53	53
Bruchthalbrücke	37	07	37	07	37	07	37	07	37	07	37	07	54	24	54	54
Wasserwerk	38	08	38	08	38	08	38	08	38	08	38	08	55	25	55	55
Holzof	39	09	39	09	39	09	39	09	39	09	39	09	56	26	56	56
Altstädter Brücke	41	11	41	11	41	11	41	11	41	11	41	11	57	27	57	57
Inselschule	42	12	42	12	42	12	42	12	42	12	42	12	58	28	58	58
Emma-Jäger-Bad	43	13	43	13	43	13	43	13	43	13	43	13	59	29	59	59
Waisenhausplatz	45	15	45	15	45	15	45	15	45	15	45	15	00	30	00	00
Leopoldplatz	49	19	49	19	49	19	49	19	49	19	49	19	02	32	02	02
Durlacher Straße	51	21	51	21	51	21	51	21	51	21	51	21	04	34	04	04
Belfortstraße	52	22	52	22	52	22	52	22	52	22	52	22	05	35	05	05
Wildgrundallee	54	24	54	24	54	24	54	24	54	24	54	24	06	36	06	06
Kochstraße	55	25	55	25	55	25	55	25	55	25	55	25	07	37	07	07
Henhöferstraße	57	27	57	27	57	27	57	27	57	27	57	27	08	38	08	08
Haus Maihalden	58	28	58	28	58	28	58	28	58	28	58	28	09	39	09	09
Weststadtpark	59	29	59	29	59	29	59	29	59	29	59	29	10	40	10	10
Stadtmuseum	01	31	01	31	01	31	01	31	01	31	01	31	11	41	11	11

Montag - Freitag

	5	6-12	13	14	15	16	17	18	19	20	21-22
VERKEHRSHINWEIS											
Brötzingen Marktplatz	02 32	02 32	02 32	02 32	02 32	02 32	02 32	02 32	02 32	12 42	12 12
Dietlinger Straße  	04 34	04 34	04 34	04 34	04 34	04 34	04 34	04 34	04 34	14 44	14 14
Hahnenstraße	05 35	05 35	05 35	05 35	05 35	05 35	05 35	05 35	05 35	15 45	15 15
Höhenstraße	06 36	06 36	06 36	06 36	06 36	06 36	06 36	06 36	06 36	16 46	16 16
Eyachweg	07 37	07 37	07 37	07 37	07 37	07 37	07 37	07 37	07 37	17 47	17 17
Rudolf-Pöhler-Allee an	08 38	08 38	08 38	08 38	08 38	08 38	08 38	08 38	08 38	18 48	18 18



HINWEISE

 = Hält nur zum Aussteigen

9

Eutingen - Mäuerach - Leopoldplatz - Äußerer Arlinger

Gültig ab 15.12.2024. Am 24.12. und 31.12. Verkehr wie an Samstagen

	Samstag											
	6	7	8	9-14	15	16	17-18	19	20-21	22		
VERKEHRSHINWEIS								Ⓝ	Ⓝ	Ⓞ		
Mäuerach Am Waldrand ab	05	05	35	03	33	03	33	03	05	05	50	50
Pirolstraße	05	05	35	03	33	03	33	03	05	05	50	50
Schwalbenstraße	06	06	36	04	34	04	34	04	06	06	51	51
Mäuerachsteige	07	07	37	05	35	05	35	05	07	07	52	52
Klingenstraße	08	08	38	06	36	06	36	06	08	08	53	53
Bruchtalbrücke	09	09	39	07	37	07	37	07	09	09	54	54
Wasserwerk	10	10	40	08	38	08	38	08	10	10	55	55
Holzhof	11	11	41	09	39	09	39	09	11	11	56	56
Altstädter Brücke	13	13	43	11	41	11	41	11	13	13	57	57
Inselschule	14	14	44	12	42	12	42	12	14	14	58	58
Emma-Jäger-Bad	15	15	45	13	43	13	43	13	15	15	59	59
Waisenhausplatz	16	16	46	15	45	15	45	15	16	16	00	00
Leopoldplatz	22	22	52	19	49	19	49	19	22	22	02	02
Durlacher Straße	24	24	54	21	51	21	51	21	24	24	04	04
Belfortstraße	25	25	55	22	52	22	52	22	25	25	05	05
Wildergrundallee	26	26	56	24	54	24	54	24	26	26	06	06
Kochstraße	27	27	57	25	55	25	55	25	27	27	07	07
Henhöferstraße	28	28	58	27	57	27	57	27	28	28	08	08
Haus Maihalden	29	29	59	28	58	28	58	28	29	29	09	09
Weststadtpark	30	30	00	29	59	29	59	29	30	30	10	10
Stadtmuseum	31	31	01	31	01	31	01	31	31	31	11	11
Brötzingen Marktplatz	32	32	02	32	02	32	02	32	32	32	12	12
Dietlinger Straße  	34	34	04	34	04	34	04	34	34	34	14	14
Hahnenstraße	35	35	05	35	05	35	05	35	35	35	15	15
Höhenstraße	36	36	06	36	06	36	06	36	36	36	16	16
Eyachweg	37	37	07	37	07	37	07	37	37	37	17	17
Rudolf-Pöhler-Allee an	38	38	08	38	08	38	08	38	38	38	18	18

HINWEISE


Ⓝ = verkehrt nicht am 24.12.

Ⓞ = verkehrt nicht am 24. und 31.12.

9

Eutingen - Mäuerach - Leopoldplatz - Äußerer Arlinger

Gültig ab 15.12.2024. Am 24.12. und 31.12. Verkehr wie an Samstagen

	Sonn-/Feiertag											
	7	8-10	11	12	13	14	15	16	17	18	19	20-22
VERKEHRSHINWEIS					B		B		B		B	
Mäuerach Am Waldrand ab	50	50	05	05	05	05	05	05	05	05	05	50
Pirolstraße	50	50	05	05	05	05	05	05	05	05	05	50
Schwalbenstraße	51	51	06	06	06	06	06	06	06	06	06	51
Mäurachsteige	52	52	07	07	07	07	07	07	07	07	07	52
Klingenstraße	53	53	08	08	08	08	08	08	08	08	08	53
Bruchthalbrücke	54	54	09	09	09	09	09	09	09	09	09	54
Wasserwerk	55	55	10	10	10	10	10	10	10	10	10	55
Holzhof	56	56	11	11	11	11	11	11	11	11	11	56
Altstädter Brücke	57	57	13	13	13	13	13	13	13	13	13	57
Inselschule	58	58	14	14	14	14	14	14	14	14	14	58
Emma-Jäger-Bad	59	59	15	15	15	15	15	15	15	15	15	59
Waisenhausplatz	00	00	16	16	16	16	16	16	16	16	16	00
Leopoldplatz	02	02	22	22	22	22	22	22	22	22	22	02
Durlacher Straße	04	04	24	24	24	24	24	24	24	24	24	04
Belfortstraße	05	05	25	25	25	25	25	25	25	25	25	05
Wildergrundallee	06	06	26	26	26	26	26	26	26	26	26	06
Kochstraße	07	07	27	27	27	27	27	27	27	27	27	07
Henhöferstraße	08	08	28	28	28	28	28	28	28	28	28	08
Haus Maihalden	09	09	29	29	29	29	29	29	29	29	29	09
Weststadtpark	10	10	30	30	30	30	30	30	30	30	30	10
Stadtmuseum	11	11	31	31	31	31	31	31	31	31	31	11
Brötzingen Marktplatz	12	12	32	32	32	32	32	32	32	32	32	12
Dietlinger Straße 	14	14	34	34	34	34	34	34	34	34	34	14
Hahnenstraße	15	15	35	35	35	35	35	35	35	35	35	15
Höhenstraße	16	16	36	36	36	36	36	36	36	36	36	16
Eyachweg	17	17	37	37	37	37	37	37	37	37	37	17
Rudolf-Pöhler-Allee	18	18	38	38	38	38	38	38	38	38	38	18
Mahlbergstraße	-	-	-	39	-	39	-	39	-	39	-	-
Hohlohstrasse	-	-	-	39	-	39	-	39	-	39	-	-

		Sonn-/Feiertag											
		7	8-10	11	12	13	14	15	16	17	18	19	20-22
VERKEHRSHINWEIS						B		B		B		B	
Belchenstraße		-	-	-	40	-	40	-	40	-	40	-	-
Äußerer Arlinger		-	-	-	41	-	41	-	41	-	41	-	-
Tiefenbach		-	-	-	42	-	42	-	42	-	42	-	-
Jägersteig	an	-	-	-	43	-	43	-	43	-	43	-	-

HINWEISE

B = Bedarfsfahrt, verkehrt zwischen Rudolf-Pöhler-Allee und Jägersteig nur nach vorheriger Anmeldung, siehe Linie 9 RT