

Fahrkarten & Preise

Mit dem **FietsenBus R51** fahren Sie im **WestfalenTarif**. Er gilt in den Linienbussen und Regionalzügen im Tarifraum Westfalen.

Besonderheit: Die Mitnahme Ihres Fahrrades auf dem Fahrradanhänger der R51 ist kostenlos!

Für Ihren Ausflug besonders interessant: Mit dem **TagesTicket24** können Sie **24 Stunden** beliebig oft auf der gewählten Strecke/im gewählten Geltungsbereich unterwegs sein.

• Das **TagesTicket24** für **1 Person** ist ideal für Alleinreisende oder einen Erwachsenen mit Kind(ern).

• Das **TagesTicket24** für **5 Personen** gilt für bis zu 5 Personen ohne Altersbeschränkung.

Alle Fahrkarten erhalten Sie bequem im voraus als Handyticket oder im Bus beim Fahrpersonal.



| Ticket-Auswahl Preise in Euro Stand 01.08.2023 | Preisstufe | TagesTicket24 | | |
|--|------------|---------------|------------|--------------|
| | | 1 Person | 5 Personen | EinzelTicket |
| Beispiele für Fahrtstrecken | | | | |
| Coesfeld · Gescher | 2M | 7,00 | 13,30 | 4,50 |
| Coesfeld · Velen, Mitte | 4M | 13,70 | 24,40 | 8,50 |
| Coesfeld · Borken | 4M | 13,70 | 24,40 | 8,50 |
| Coesfeld · Rhede | 5M | 18,80 | 27,50 | 11,80 |
| Coesfeld · Bocholt | 7M | 26,50 | 36,80 | 15,10 |
| Velen · Borken Mitte | 2M | 7,00 | 13,30 | 4,50 |
| Velen · Bocholt | 4M | 13,70 | 24,40 | 8,50 |
| Borken · Bocholt | 4M | 13,70 | 24,40 | 8,50 |
| Netz Münsterland | 9M | 31,80 | 43,50 | 19,60 |

Preise gültig bis 31.07.2024

Ausflugsziele in der Umgebung

Bocholt

- Inselbad Bahia im Norden der Stadt
- zahlreiche Konzerte, Feste oder Ausstellungen
- Picknickplatz im kubaa



Histor. Rathaus, Bocholt
© Münsterland e.V.

Rhede

- Schloss Haus Rhede
- Picknick im Bürgerpark



Apothekergarten, Weseke
© Münsterland e.V.

Borken

- Heimathaus Weseke mit Geologischem Garten und Apothekergarten
- Erholungsgebiet Pröbstingsee mit Picknickplatz
- Freizeitbad Aquarius mit finnischem Saunagarten
- Garten Picker – das Staudenparadies mit Schaugarten und Café
- Wasserburg Gemen mit Schlossfreiheit
- FARB – Forum Altes Rathaus Borken Museum mit Tourist-Information und Kulturbüro



Burg Ramsdorf
© Tourist-Info Velen

Velen/Ramsdorf

- Burg Ramsdorf – Heimatmuseum
- Alte Schmiede Beckmann – traditionelle Schmiedekunst, aktiv vorgeführt
- Artesischer Brunnen – bietet Erholung
- Wasserschloss Velen mit Tiergarten
- Sägemühle Gut Roß – alte Wassersägemühle; aktiv vorgeführt

Gescher

- westfälisches Glockenmuseum
- Bienenmuseum
- Museumshof „Auf dem Braem“
- Niedrigseilgarten Haus Hall
- Berkelseen – Erholung pur in der freien Natur



Berkelsee, Gescher
© Stadtmarketing Gescher GmbH

Coesfeld

- Stadtmuseum „DAS TOR“ im Walkenbrückentor
- Kunstverein Münsterland
- Glasmuseum Lette
- Anna Katharina Emmerick Haus
- Schlosspark mit Spielmöglichkeiten an der Berkel und Picknickmöglichkeiten
- Hallen- und Freibad „CoeBad“



Schlosspark
© Stadt Coesfeld

Weitere Ausflugstipps, Vorschläge für Rad- und Wandertouren sowie Picknick-Tipps finden Sie auf muensterland.de und muensterland.com.



Einsteigen und Spaß haben

TagesTicket24 1 Person
• für 1 Person + 3 Kinder/Fahrräder
• gilt 24 Stunden für beliebig viele Fahrten auf der gewünschten Strecke

TagesTicket24 5 Personen
• lohnt sich oft schon zu zweit
• statt einer Person kann auch ein Fahrrad mitgenommen werden
• gilt 24 Stunden für beliebig viele Fahrten auf der gewünschten Strecke



www.bubim.de



Bus & Bahn Münsterland

Fahrplan FietsenBus R51

R51 Coesfeld · Bocholt

| | Samstag | | | | | | Sonn- und Feiertag | | | | | |
|--------------------------------------|---------|-------|-------|-------|-------|-------|--------------------|-------|-------|-------|-------|-------|
| Coesfeld, Bahnhof B * | 9:00 | 11:00 | 13:00 | 15:00 | 17:00 | 19:00 | 9:00 | 11:00 | 13:00 | 15:00 | 17:00 | 19:00 |
| Coesfeld, Reiningstraße | 9:03 | 11:03 | 13:03 | 15:03 | 17:03 | 19:03 | 9:03 | 11:03 | 13:03 | 15:03 | 17:03 | 19:03 |
| Coesfeld-Goxel, Siedlung | 9:08 | 11:08 | 13:08 | 15:08 | 17:08 | 19:08 | 9:08 | 11:08 | 13:08 | 15:08 | 17:08 | 19:08 |
| Gescher, Fabrikstraße | 9:17 | 11:17 | 13:17 | 15:17 | 17:17 | 19:17 | 9:17 | 11:17 | 13:17 | 15:17 | 17:17 | 19:17 |
| Gescher, ehemaliger Bahnhof | 9:20 | 11:20 | 13:20 | 15:20 | 17:20 | 19:20 | 9:20 | 11:20 | 13:20 | 15:20 | 17:20 | 19:20 |
| Gescher, Gabelpunkt | 9:22 | 11:22 | 13:22 | 15:22 | 17:22 | 19:22 | 9:22 | 11:22 | 13:22 | 15:22 | 17:22 | 19:22 |
| Gescher-Hochmoor, Sparkasse | 9:28 | 11:28 | 13:28 | 15:28 | 17:28 | 19:28 | 9:28 | 11:28 | 13:28 | 15:28 | 17:28 | 19:28 |
| Velen, Ellinghaus | 9:32 | 11:32 | 13:32 | 15:32 | 17:32 | 19:32 | 9:32 | 11:32 | 13:32 | 15:32 | 17:32 | 19:32 |
| Velen-Ramsdorf, Ortsmitte | 9:40 | 11:40 | 13:40 | 15:40 | 17:40 | 19:40 | 9:40 | 11:40 | 13:40 | 15:40 | 17:40 | 19:40 |
| Bor.-Gemen, Ev. Johanneskirche | 9:45 | 11:45 | 13:45 | 15:45 | 17:45 | 19:45 | 9:45 | 11:45 | 13:45 | 15:45 | 17:45 | 19:45 |
| Borken, Bahnhof 2 | 9:55 | 11:55 | 13:55 | 15:55 | 17:55 | 19:55 | 9:55 | 11:55 | 13:55 | 15:55 | 17:55 | 19:55 |
| Borken, Wilbecke | 9:58 | 11:58 | 13:58 | 15:58 | 17:58 | 19:58 | 9:58 | 11:58 | 13:58 | 15:58 | 17:58 | 19:58 |
| Borken-Hoxfeld, Haus Pröbsting | 10:04 | 12:04 | 14:04 | 16:04 | 18:04 | 20:04 | 10:04 | 12:04 | 14:04 | 16:04 | 18:04 | 20:04 |
| Borken-Rhedebrücke, Ortsmitte | 10:06 | 12:06 | 14:06 | 16:06 | 18:06 | 20:06 | 10:06 | 12:06 | 14:06 | 16:06 | 18:06 | 20:06 |
| Bor.-Rhedebrücke, Waldschänke | 10:09 | 12:09 | 14:09 | 16:09 | 18:09 | 20:09 | 10:09 | 12:09 | 14:09 | 16:09 | 18:09 | 20:09 |
| Rhede, Gudulakirche | 10:14 | 12:14 | 14:14 | 16:14 | 18:14 | 20:14 | 10:14 | 12:14 | 14:14 | 16:14 | 18:14 | 20:14 |
| Bocholt, Fachhochschule | 10:20 | 12:20 | 14:20 | 16:20 | 18:20 | 20:20 | 10:20 | 12:20 | 14:20 | 16:20 | 18:20 | 20:20 |
| Bocholt, Bahnhof | 10:29 | 12:29 | 14:29 | 16:29 | 18:29 | 20:29 | 10:29 | 12:29 | 14:29 | 16:29 | 18:29 | 20:29 |
| Bocholt, Bustreff ** | 10:35 | 12:35 | 14:35 | 16:35 | 18:35 | 20:35 | 10:35 | 12:35 | 14:35 | 16:35 | 18:35 | 20:35 |

R51 Bocholt · Coesfeld

| | Samstag | | | | | | Sonn- und Feiertag | | | | | |
|--------------------------------------|---------|------|-------|-------|-------|-------|--------------------|-------|-------|-------|-------|-------|
| Bocholt, Bustreff B1 ** | 7:22 | 8:22 | 11:22 | 13:22 | 15:22 | 17:22 | 8:22 | 11:22 | 13:22 | 15:22 | 17:22 | 19:22 |
| Bocholt, Bahnhof | 7:27 | 8:27 | 11:27 | 13:27 | 15:27 | 17:27 | 8:27 | 11:27 | 13:27 | 15:27 | 17:27 | 19:27 |
| Bocholt, Fachhochschule | 7:36 | 8:36 | 11:36 | 13:36 | 15:36 | 17:36 | 8:36 | 11:36 | 13:36 | 15:36 | 17:36 | 19:36 |
| Rhede, Gudulakirche | 7:43 | 8:43 | 11:43 | 13:43 | 15:43 | 17:43 | 8:43 | 11:43 | 13:43 | 15:43 | 17:43 | 19:43 |
| Bor.-Rhedebrücke, Waldschänke | 7:47 | 8:47 | 11:47 | 13:47 | 15:47 | 17:47 | 8:47 | 11:47 | 13:47 | 15:47 | 17:47 | 19:47 |
| Borken-Rhedebrücke, Ortsmitte | 7:50 | 8:50 | 11:50 | 13:50 | 15:50 | 17:50 | 8:50 | 11:50 | 13:50 | 15:50 | 17:50 | 19:50 |
| Borken-Hoxfeld, Haus Pröbsting | 7:52 | 8:52 | 11:52 | 13:52 | 15:52 | 17:52 | 8:52 | 11:52 | 13:52 | 15:52 | 17:52 | 19:52 |
| Borken, Wilbecke | 7:58 | 8:58 | 11:58 | 13:58 | 15:58 | 17:58 | 8:58 | 11:58 | 13:58 | 15:58 | 17:58 | 19:58 |
| Borken, Bahnhof 1 | 8:02 | 9:02 | 12:02 | 14:02 | 16:02 | 18:02 | 9:02 | 12:02 | 14:02 | 16:02 | 18:02 | 20:02 |
| Bor.-Gemen, Ev. Johanneskirche | 8:06 | 9:06 | 12:06 | 14:06 | 16:06 | 18:06 | 9:06 | 12:06 | 14:06 | 16:06 | 18:06 | 20:06 |
| Velen-Ramsdorf, Ortsmitte | 8:11 | 9:11 | 12:11 | 14:11 | 16:11 | 18:11 | 9:11 | 12:11 | 14:11 | 16:11 | 18:11 | 20:11 |
| Velen, Ellinghaus | 8:17 | 9:17 | 12:17 | 14:17 | 16:17 | 18:17 | 9:17 | 12:17 | 14:17 | 16:17 | 18:17 | 20:17 |
| Gescher-Hochmoor, Sparkasse | 8:21 | 9:21 | 12:21 | 14:21 | 16:21 | 18:21 | 9:21 | 12:21 | 14:21 | 16:21 | 18:21 | 20:21 |
| Gescher, Gabelpunkt | 8:26 | 9:26 | 12:26 | 14:26 | 16:26 | 18:26 | 9:26 | 12:26 | 14:26 | 16:26 | 18:26 | 20:26 |
| Gescher, ehemaliger Bahnhof | 8:31 | 9:31 | 12:31 | 14:31 | 16:31 | 18:31 | 9:31 | 12:31 | 14:31 | 16:31 | 18:31 | 20:31 |
| Gescher, Fabrikstraße | 8:33 | 9:33 | 12:33 | 14:33 | 16:33 | 18:33 | 9:33 | 12:33 | 14:33 | 16:33 | 18:33 | 20:33 |
| Coesfeld-Goxel, Siedlung | 8:41 | 9:41 | 12:41 | 14:41 | 16:41 | 18:41 | 9:41 | 12:41 | 14:41 | 16:41 | 18:41 | 20:41 |
| Coesfeld, Bahnhof * | 8:52 | 9:52 | 12:52 | 14:52 | 16:52 | 18:52 | 9:52 | 12:52 | 14:52 | 16:52 | 18:52 | 20:52 |

* Anschluss an Regionalbahn RB 63 über Billerbeck und Havixbeck in bzw. aus Richtung Münster

** Anschluss an Linie 61 in bzw. aus Richtung Rees (einige Fahrten)

Auszug aus dem Linienfahrplan. Haltestellen in **Fettdruck** sind besonders empfehlenswert für den Einstieg mit Fahrrädern.

Wir fahren für Sie



WB Westfalen Bus GmbH · Kundendialog
Bahnhofstraße 1-5 · 48143 Münster
Tel. 0251 13421088 · www.westfalenbus.de

Immer wissen, wann der Bus ankommt:
DB Busradar NRW

Verfolgen Sie mit Ihrem Smartphone live, wo sich Ihr Bus gerade befindet. Einfach kostenlos bei iTunes und Google Play den **DB Busradar NRW** herunterladen. Weitere Informationen unter www.westfalenbus.de/busradar.




www.bubim.de
Die Schlaue Nummer
automatische Fahrplanauskunft 0800 3 504030
persönliche Fahrplan- und Tarifauskunft 0800 6 504030
(gebührenfrei aus allen deutschen Netzen)



Bus & Bahn Münsterland

FietsenBus R51
Bocholt · Coesfeld



FietsenBus R51
Fahrplan, Tourenkarte & Ausflugsziele

An Samstagen, Sonn- und Feiertagen vom 1. Mai bis 3. Oktober 2024



Bus & Bahn Münsterland

Bus fahren mit dem Fahrrad: So geht's!

Fahrräder auf den Anhänger laden, einsteigen und bequem Platz nehmen: So einfach funktioniert der **FietsenBus im Münsterland**. Besonders geeignete Haltestellen sind im Fahrplanauszug **hervorgehoben**.

Der Fahrradanhänger bietet Platz für 16 Fahrräder.

Bitte stellen Sie selbst das Fahrrad auf den Anhänger.



Bitte nehmen Sie **Fahrradkörbe oder -taschen und Kindersitze vor der Fahrt ab** und mit in den Bus. Ein **Kinderanhänger** wird wie ein Gepäckstück behandelt und kann im Rahmen des **vorhandenen Platzangebotes im Bus mitgenommen werden**.

Ein **Elektro-Fahrrad** kann dann mitgenommen werden, wenn Sie es **eigenständig** auf den Anhänger **aufladen können**. Sonderkonstruktionen wie Liegeräder und Tandems **können leider nicht mitgenommen werden**. Wir bitten um Verständnis, wenn sich bei großer Nachfrage die Fahrtzeit verlängert.

Die **FietsenBusse** verkehren im **Linienverkehr**. Daher ist eine **Reservierung von Plätzen nicht möglich**. Vor allem **Gruppen mit Fahrrädern** sollten dies bei ihrer Planung berücksichtigen.

Grundsätzlich können Sie in allen Bussen und Bahnen im Münsterland einzelne Fahrräder mitnehmen, wenn es der Platz im Fahrzeug zulässt. Es gilt der **WestfalenTarif**. Kinderwagen und Rollstuhlfahrer haben Vorrang.

Wir fahren für Sie



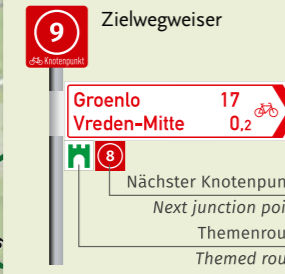
Westfalenbus

WB Westfalen Bus GmbH · Kundendienst
Bahnhofstraße 1-5 · 48143 Münster
Tel. 0251 13421088 · www.westfalenbus.de

Irrtümer und Änderungen vorbehalten.

Tourenvorschläge · westliche Touren

Beschilderung

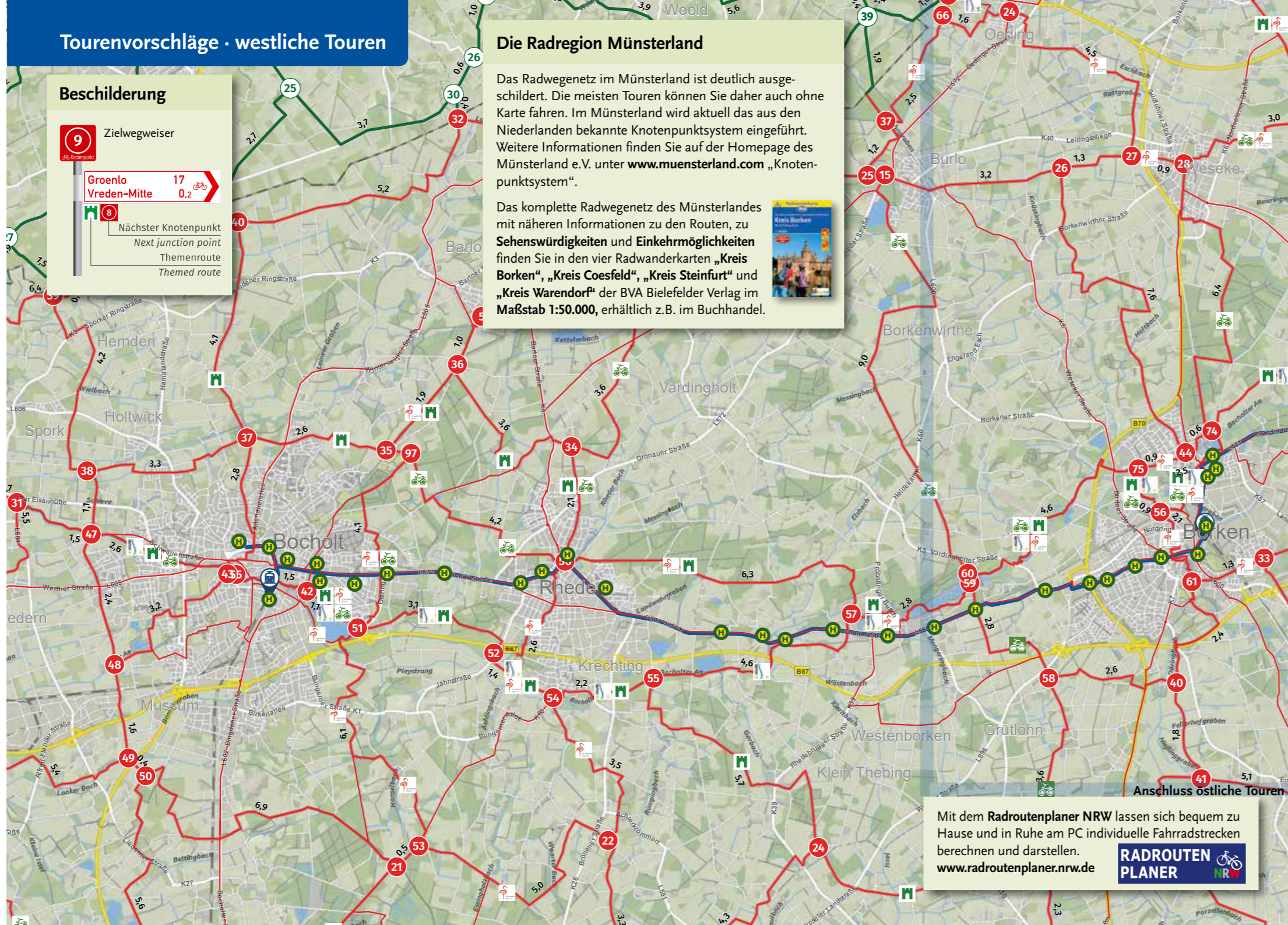


Nächster Knotenpunkt
Next junction point
Themenroute
Themed route

Die Radregion Münsterland

Das Radwegenetz im Münsterland ist deutlich ausgeschildert. Die meisten Touren können Sie daher auch ohne Karte fahren. Im Münsterland wird aktuell das aus den Niederlanden bekannte Knotenpunktsystem eingeführt. Weitere Informationen finden Sie auf der Homepage des Münsterland e.V. unter www.muensterland.com „Knotenpunktsystem“.

Das komplette Radwegenetz des Münsterlandes mit näheren Informationen zu den Routen, zu **Sehenswürdigkeiten** und **Einkehrmöglichkeiten** finden Sie in den vier Radwanderkarten „Kreis Borken“, „Kreis Coesfeld“, „Kreis Steinfurt“ und „Kreis Warendorf“ der BVA Bielefelder Verlag im Maßstab 1:50.000, erhältlich z.B. im Buchhandel.

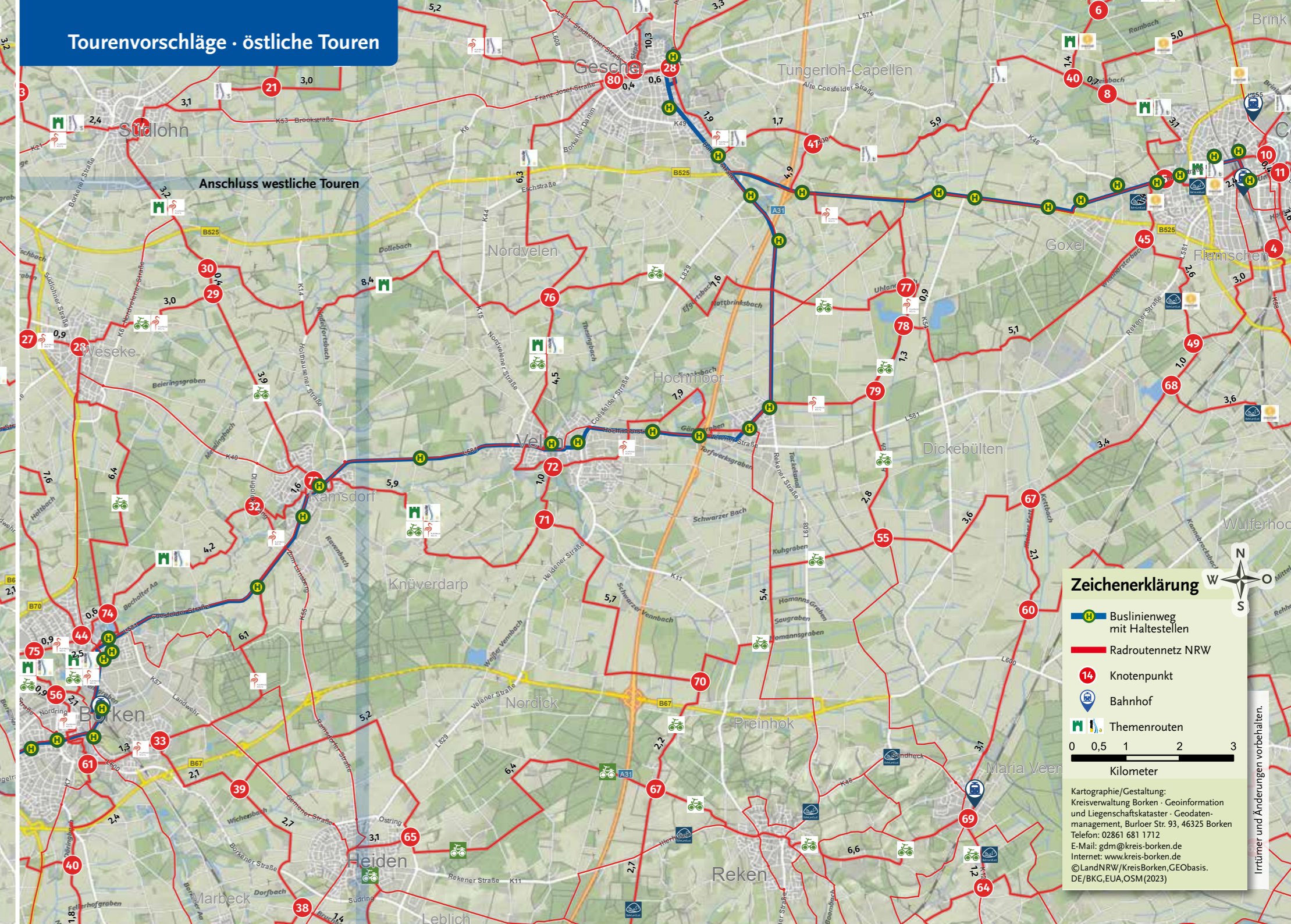


Tourenvorschläge · östliche Touren

Anschluss westliche Touren

Anschluss östliche Touren

Mit dem **Radroutenplaner NRW** lassen sich bequem zu Hause und in Ruhe am PC individuelle Fahrradstrecken berechnen und darstellen.
www.radroutenplaner.nrw.de



Zeichenerklärung

- Buslinienweg mit Haltestellen
 - Radroutennetz NRW
 - Knotenpunkt
 - Bahnhof
 - Themenrouten
- 0 0,5 1 2 3
Kilometer

Kartographie/Gestaltung:
Kreisverwaltung Borken · Geoinformation und Liegenschaftskataster · Geodatenmanagement, Burloer Str. 93, 46325 Borken
Telefon: 02861 681 1712
E-Mail: gdm@kreis-borken.de
Internet: www.kreis-borken.de
© LandNRW/KreisBorken_GEObasis.
DE/BKG, E.U.A., OSM (2023)

Irrtümer und Änderungen vorbehalten.