





Leipzig Miltitzer Allee



L. Karlsruher Straße 



L. Allee-Center  



L. Grünauer Allee 



L.-Plagwitz  

L.-Lindenau  

L.-Leutzsch  


L.-Möckern  

L. Coppiplatz  


L.-Gohlis  





Leipzig Hbf (tief)     


L. Markt   

L. W.-Leuschner-Pl. 

L. Bayerischer Bf  
 (Universitätssklinikum)

L. MDR 

L. Völkerschlachtdenkmal    

L.-Stötteritz 

◀ 30 ▶

◀ 30* ▶

S1 Leipzig Miltitzer Allee – Leipzig-Leutzsch – **Leipzig Hbf (tief)** – Leipzig-Stötteritz

S10 Leipzig Miltitzer Allee – Leipzig-Leutzsch – **Leipzig Hbf (oben)**

* Zwischen Leipzig Hbf und Leipzig Miltitzer Allee besteht Mo.–Fr. im Zeitraum 6–19 Uhr ein 15-Minuten-Takt.